













SIMBOLOGÍA DEL ROADBOOK

PISTAS

	RUTA ASFALTADA
	PISTA
	FUERA PISTA
PS	PISTA SINUOSA
PPS	PISTA PRINCIPAL SINUOSA
PP	PISTA PRINCIPAL
Q^T PP	DEJAR PISTA PRINCIPAL
P//	PISTAS PARALELAS
HP	FUERA DE PISTA
HP	FUERA DE PISTA PROHIBIDO

SEGURIDAD

	PELIGRO 1
	PELIGRO 2
	PELIGRO 3
	INICIO ZONA LÍMITE DE VELOCIDAD
	LÍMITE DE VELOCIDAD
	FINAL ZONA LÍMITE DE VELOCIDAD
	STOP
	DISTANCIA
	CONTROL DE PASO





ESPECIFICIDADES

	BADÉN O CORTE
	LOMADA
	CORTE ABRUPTO
	DESCENSO EN ESCALÓN
	SUBIDA EN ESCALÓN
GV	TIERRA
CX	PIEDRA
SA	ARENA
DN	DUNAS
DNT	DUNA PEQUEÑA
	DUNA ROTA
	HIERBA DE CAMELLO
	ARBOL
	PALMERA O PALMERAL
	PLANTAS
	MONTAÑA
	DUNAS
	RÍO SECO
90	RUMBO

ELEMENTOS

	CASA
	POZO
	MURO
	RUINAS
	POSTE ELÉCTRICO
	ANTENA

ZONAS

DSS	SALIDA / INICIO ETAPA
ASS	LLEGADA / FINAL ETAPA
	PUEBLO
	CAMPAMENTO / BASE CAMP
	GASOLINERA
	PUNTO DE REPOSTAJE

DIRECCIONES

	CARTEL
ET	INFO DESPUÉS DE NOTA
AD	A LA DERECHA
AG	A LA IZQUIERDA
CANYON	CAÑÓN
	BAJADA
	HACIA / DIRECCIÓN
	SUBIDA
BETW	ENTRE
VALLEY	VALLE
RP	RETOMAR
Q^T	DEJAR
TD	RECTO / DERECHO
SPP	SEGUIR PISTA PRINCIPAL
TJS	SIEMPRE
-V	POCO VISIBLE
CONT.	RODEAR
SER D	MANTENERSE A LA DERECHA
SER G	MANTENERSE A LA IZQUIERDA
RLT	DESPACIO
OUED	RÍO SECO